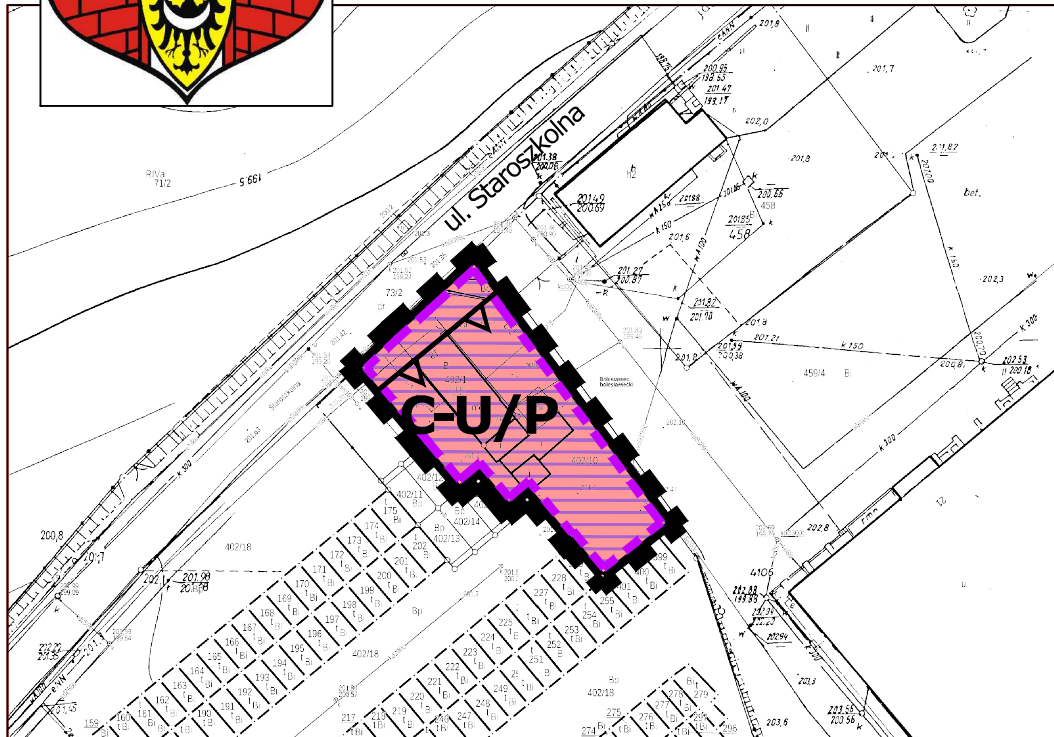
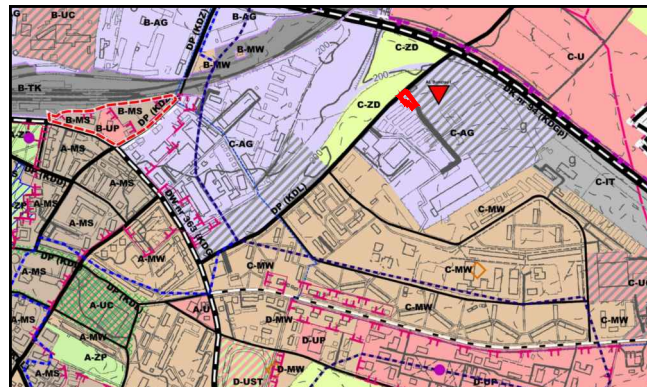


# MIEJSCOWY PLAN ZAGOSPODAROWANIA PRZESTRZENNEGO DLA TERENU ZLOKALIZOWANEGO PRZY UL. STAROSZKOLNEJ 18 W BOLESŁAWCU



SKALA 1:1000




Wyrys ze zmiany Studium  
uwarunkowań i kierunków  
zagospodarowania przestrzennego miasta Bolesławiec,  
przyjętego uchwałą nr XLVI/471/2018  
Rady Miasta Bolesławiec z dnia 28 marca 2018 r.

## 1. OZNACZENIA OGÓLNE




GRANICA OBSZARU OBJĘTEGO PLANEM, STANOWIĄCA JEDNOCZEŚNIE  
GRANICĘ OBSZARU POŁOŻONEGO W ZASIĘGU GZWP NR 317  
"NIECKA ZEWNĘTRZNA SUDECKA BOLESŁAWIEC" I ZASIĘGU STREFY  
OCHRONY POŚREDNIEJ UJĘCIA WÓD PODZIEMNYCH PRZY UL. MODŁOWEJ




LINIE ROZGRANICZAJĄCE TERENY O RÓŻNYM PRZEZNACZENIU  
I RÓŻNYCH ZASADACH ZAGOSPODAROWANIA

## 2. PRZEZNACZENIE TERENÓW



TERENY USŁUGOWE, TERENY OBIEKTÓW PRODUKCYJNYCH,

## 3. PARAMETRY I WSKAŹNIKI KSZTAŁTOWANIA ZABUDOWY ORAZ ZAGOSPODAROWANIA TERENU

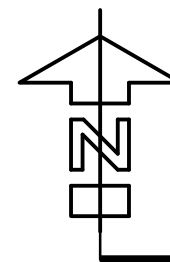


NIEPRZEKRACZALNE LINIE ZABUDOWY

## 4. OCHRONA ŚRODOWISKA KULTUROWEGO



STREFA OCHRONY KONSERWATORSKIEJ  
- ZABYTKÓW ARCHEOLOGICZNYCH



50m

25m

10m